

Anmeldelse i forhold til VVM-reglerne

Projekt navn: XXXX















Projektet går ud på **xxx** (alternativ vedlagt som bilag)

Skemaet indeholder byherrens anmeldte oplysninger af projektet jævnfør ansøgningskemaet, som fremgår af bilag 1 til Bekendtgørelse om samordning af miljøvurderinger og digital selvbetjening med videre for planer, programmer og konkrete projekter omfattet af lov om miljøvurdering af planer og programmer og af konkrete projekter (VVM) – Miljøvurderingsbekendtgørelsen (BEK nr. 806 af 14. juni 2023) samt kommunens eventuelle bemærkninger til disse oplysninger.

Farvekodeforklaring: Farverne "rød, gul, grøn" angiver, hvorvidt det pågældende tema kan antages at kunne medføre at projektet vurderes at kunne påvirke miljøet væsentligt og dermed være omfattet af krav om miljøvurdering (VVM-pligtigt). "Rød" angiver en stor sandsynlighed for at projektet er omfattet af krav om miljøvurdering (VVM-pligt) og "grøn" en minimal sandsynlighed. Hvis feltet er sort, kan spørgsmålet ikke besvares med et ja eller nej, da der skal foretages et skøn af myndigheden.

Basisoplysninger	Tekst – Udfyldes af ansøger	Myndighedsvurdering - udfyldes af kommunen
Projektbeskrivelse (kan vedlægges)		
Navn, adresse, telefonnr. og e-mail på byherre		
Navn, adresse, telefonnr. og e-mail på kontaktperson		
Projektets adresse, matrikelnummer og ejerlav. For havbrug angives anlæggets geografiske placering angivet ved koordinater for havbrugets 4 hjørneafmærkninger i bredde/længde (WGS-84 datum).		
Projektet berører følgende kommune eller kommuner (omfatter såvel den eller de kommuner, som projektet er placeret i, som den eller de kommuner, hvis miljø kan tænkes påvirket af projektet)		
Oversigtskort i målestok eksempel 1:50.000 – Målestok angives. For havbrug angives anlæggets placering på et søkort.		
Kortbilag i målestok 1:10.000 eller 1:5.000 med indtegning af anlægget og projektet (vedlægges dog ikke for strækingsanlæg).	Målestok angives:	

Forholdet til VVM reglerne	Ja	Nej	
Er projektet opført på bilag 1 til lov om miljøvurdering af planer og programmer og konkrete projekter (VVM).			Hvis ja, er der obligatorisk VVM-pligtigt. Angiv punktet på bilag 1: XX Sagsbehandler
Er projektet opført på bilag 2 til lov om miljøvurdering af planer og programmer og af konkrete projekter (VVM).			Hvis ja, angiv punktet på bilag 2: XX Sagsbehandler
Projektets karakteristika	Tekst		Myndighedsvurdering
1. Hvis bygherren ikke er ejer af de arealer, som projektet omfatter angives navn og adresse på de eller den pågældende ejer, matrikelnummer og ejerlav			
2. Arealanvendelse efter projektets realisering. Det fremtidige samlede bebyggede areal i m ² Det fremtidige samlede befæstede areal i m ² Nye arealer, som befæstes ved projektet i m ²			Sagsbehandler
3. Projektets areal og volumenmæssige udformning Er der behov for grundvandssænkning i forbindelse med projektet og i givet fald hvor meget i meter Projektets samlede grundareal angivet i hektar eller m ² Projektets bebyggede areal i m ² Projektets nye befæstede areal i m ² Projektets samlede bygningsmasse i m ³ Projektets maksimale bygningshøjde i meter Beskrivelse af omfanget af eventuelle nedrivningsarbejder i forbindelse med projektet			Sagsbehandler
4. Projektets behov for råstoffer i anlægsperioden Råstofforbrug i anlægsperioden på type og mængde: Vandmængde i anlægsperioden Affaldstype og mængder i anlægsperioden Spildevand til renseanlæg i anlægsperioden Spildevand med direkte udledning til vandløb, søer, hav i anlægsperioden Håndtering af regnvand i anlægsperioden Anlægsperioden angivet som mm/åå - mm/åå			Sagsbehandler
5. Projektets kapacitet for så vidt angår flow ind og ud samt angivelse af placering og opbevaring på kortbilag af råstoffet/produktet i driftsfasen: Råstoffer – type og mængde i driftsfasen Mellemprodukter – type og mængde i driftsfasen Færdigvarer – type og mængde i driftsfasen Vandmængde i driftsfasen			Sagsbehandler
6. Affaldstype og årlige mængder, som følge af projektet i driftsfasen: Farligt affald:			Sagsbehandler

Andet affald: Spildevand til renselanlæg: Spildevand med direkte udledning til vandløb, sø, hav: Håndtering af regnvand:			
Projektets karakteristika	Ja	Nej	Tekst
7. Forudsætter projektet etablering af selvstændig vandforsyning?			
8. Er projektet eller dele af projektet omfattet af standardvilkår eller en branchebekendtgørelse?			Hvis »ja« angiv hvilke. Hvis »nej« gå til punkt 10
9. Vil projektet kunne overholde alle de angivne standardvilkår eller krav i branchebekendtgørelsen?			Hvis »nej« angives og begrundes hvilke vilkår, der ikke vil kunne overholdes.
10. Er projektet eller dele af projektet omfattet af BREF-dokumenter?			Hvis »ja« angiv hvilke. Hvis »nej« gå til punkt 12.
11. Vil projektet kunne overholde de angivne BREF-dokumenter?			Hvis »nej« angives og begrundes hvilke BREF-dokumenter, der ikke vil kunne overholdes.
12. Er projektet eller dele af projektet omfattet af BAT-konklusioner?			Hvis »ja« angiv hvilke. Hvis »nej« gå til punkt 14.
13. Vil projektet kunne overholde de angivne BAT-konklusioner?			Hvis »nej« angives og begrundes hvilke BAT-konklusioner, der ikke vil kunne overholdes.
14. Er projektet omfattet af en eller flere af Miljøstyrelsens vejledninger eller bekendtgørelser om støj eller eventuelt lokalt fastsatte støjgrænser?			Hvis »ja« angives navn og nr. på den eller de pågældende vejledninger eller bekendtgørelser. Hvis »nej« gå til punkt 17.
15. Vil anlægsarbejdet kunne overholde de eventuelt lokalt fastsatte vejledende grænseværdier for støj og vibrationer?			Hvis »nej« angives overskridelsens omfang og begrundelse for overskridelsen
16. Vil det samlede projekt, når anlægsarbejdet er udført, kunne overholde de vejledende grænseværdier for støj og vibrationer?			Hvis »nej« angives overskridelsens omfang og begrundelse for overskridelsen
17. Er projektet omfattet Miljøstyrelsens vejledninger, regler og bekendtgørelser om luftforurening?			Hvis »ja« angives navn og nr. på den eller de pågældende vejledninger, regler eller bekendtgørelser. Hvis »nej« gå til punkt 20.
18. Vil anlægsarbejdet kunne overholde de vejledende grænseværdier for luftforurening?			Hvis »Nej« angives overskridelsens omfang og begrundelse for overskridelsen.
			Myndighedsvurdering
			Drikkevand
			Industri
			Industri
			Industri
			Industri
			Industri
			Industri og vej
			Industri og vej
			Industri
			Industri

19. Vil det samlede projekt, når anlægsarbejdet er udført, kunne overholde de vejledende grænseværdier for luftforurening?			Hvis »Nej« angives overskridelsens omfang og begrundelse for overskridelsen.	Industri
20. Vil projektet give anledning til støvgener eller øgede støvgener I anlægsperioden? I driftsfasen?			Hvis »ja« angives omfang og forventet udbredelse.	Industri
21. Vil projektet give anledning til lugtgener eller øgede lugtgener I anlægsperioden? I driftsfasen?			Hvis »ja« angives omfang og forventet udbredelse.	Industri
22. Vil anlægget som følge af projektet have behov for belysning som i aften og nattetimer vil kunne oplyse naboarealer og omgivelserne I anlægsperioden? I driftsfasen?			Hvis »ja« angives og begrundes omfanget.	Byg
23. Er anlægget omfattet af risikobekendtgørelsen, jævnfør bekendtgørelse om kontrol med risikoen for større uheld med farlige stoffer nr. 372 af 25. april 2016?				Industri
Projektets placering	Ja	Nej	Tekst	Myndighedsvurdering
24. Kan projektet rummes inden for lokalplanens generelle formål?			Hvis »nej«, angiv hvorfor:	Byg
25. Forudsætter projektet dispensation fra gældende bygge- og beskyttelseslinjer?			Hvis »ja« angiv hvilke:	Landskab
26. Indebærer projektet behov for at begrænse anvendelsen af naboarealer?				Sagsbehandler
27. Vil projektet kunne udgøre en hindring for anvendelsen af udlagte råstofområder?				Drikkevand
28. Er projektet tænkt placeret indenfor kystnærhedszonen?				Sagsbehandler
29. Forudsætter projektet rydning af skov? (skov er et bevokset areal med træer, som danner eller indenfor et rimeligt tidsrum ville danne sluttet skov af højstammede træer, og arealet er større end ½ hektar og mere end 20 meter bredt.)				Sagsbehandler (kan kræve tilladelse)
30. Vil projektet være i strid med eller til hinder for realiseringen af en rejst fredningssag?				Sagsbehandler
31. Afstanden fra projektet i luftlinje til nærmeste beskyttede naturtype i henhold til naturbeskyttelseslovens § 3.				Natur
32. Er der forekomst af beskyttede arter og i givet fald hvilke?				Natur
33. Afstanden fra projektet i luftlinje til nærmeste fredede område.				Sagsbehandler
34. Afstanden fra projektet i luftlinje til nærmeste internationale naturbeskyttelsesområde (Natura 2000-områder, habitatområder, fuglebeskyttelsesområder og Ramsarområder).				Natur

35. Vil projektet medføre påvirkninger af overfladevand eller grundvand, for eksempel i form af udledninger til eller fysiske ændringer af vandområder eller grundvandsforekomster?		Hvis »ja« angives hvilken påvirkning, der er tale om.	Drikkevand og vandløb
36. Er projektet placeret i et område med særlige drikkevandinteresser?			Drikkevand
37. Er projektet placeret i et område med registreret jordforurening?			Jordforurening
38. Er projektet placeret i et område, der i kommuneplanen er udpeget som område med risiko for oversvømmelse.			Sagsbehandler
39. Er projektet placeret i et område, der, jævnfør oversvømmelsesloven, er udpeget som risikoområde for oversvømmelse?			Sagsbehandler
40. Er der andre lignende anlæg eller aktiviteter i området, der sammen med det ansøgte må forventes at kunne medføre en øget samlet påvirkning af miljøet (Kumulative forhold)?			Sagsbehandler
41. Vil den forventede miljøpåvirkning kunne berøre nabolande?			Sagsbehandler
42. En beskrivelse af de tilpasninger, ansøger har foretaget af projektet inden ansøgningen blev indsendt og de påtænkte foranstaltninger med henblik på at undgå, forebygge, begrænse eller kompensere for væsentlige skadelige virkninger for miljøet?			Sagsbehandler

43. Undertegnede erklærer herved på tro og love rigtigheden af ovenstående oplysninger.

Dato: _____ Bygherre/anmelder: _____

Vejledning

Skemaet udfyldes af bygherren eller dennes rådgiver baseret på bygherrens viden om eget projekt sammenholdt med de oplysninger og vejledninger, der henvises til i skemaet. Det forudsættes således, at bygherren eller dennes rådgiver er fortrolig med den miljølovgivning, som projektet omfattes af. Bygherren skal ikke gennem præcise beregninger angive projektets forventede påvirkninger men alene tage stilling til overholdelsen af vejledende grænseværdier og angivne miljøforhold baseret på de oplysninger, der kan hentes på offentlige hjemmesider.

Farverne »rød/gul/grøn« angiver, hvorvidt det pågældende tema kan antages at kunne medføre, at projektet vurderes at kunne påvirke miljøet væsentligt og dermed være VVM-pligtigt. »Rød« angiver en stor sandsynlighed for VVM-pligt og »grøn« en minimal sandsynlighed for VVM-pligt. Hvis feltet er sort, kan spørgsmålet ikke besvares med ja eller nej. VVM-pligten afgøres dog af VVM-myndigheden. I de fleste tilfælde vil kommunen være VVM-myndighed.

Bygherres eller dennes rådgivers udfyldelse af skemaet er omfattet af straffelovens § 161 om strafansvar ved afgivelse af urigtige oplysninger til en offentlig myndighed.

Myndighedsscreening – udfyldes af kommunen

	Ikke relevant	Ja	Nej	Bør undersøges	Initialer	Vurdering
Kan projektets kapacitet og længde for strækingsanlæg give anledning til væsentlige miljøpåvirkninger						Sagsbehandler
Kræver bortskaffelse af affald og spildevand ændringer af bestående ordninger i: anlægsfasen driftsfasen						Industri
Tænkes projektet placeret i Vadehavsområdet			X			Ingen bemærkninger
Vil projektet være i strid med eller til hinder for etableringen af reservater eller naturparker						Sagsbehandler
Indebærer projektet en mulig påvirkning af sårbare områder						Sagsbehandler
Kan projektet påvirke registrerede, beskyttede naturområder Nationalt: Internationalt (Natura 2000-områder):						Natur
Forventes området at rumme beskyttede arter efter habitatdirektivets bilag IV						Natur
Forventes området at rumme rødlistearter						Natur
Kan projektet påvirke områder, hvor fastsatte miljøkvalitetsnormer allerede er overskredet Overfladevand: Grundvand: Naturområder: Bologområder (støj/lys og luft)						Vandløb Drikkevand Natur Industri og byg

Er området, hvor projektet tænkes placeret, sårbar overfor den forventede miljøpåvirkning						Sagsbehandler
Tænkes projektet etableret i et tæt befolket område						Sagsbehandler
Kan projektet påvirke historiske, kulturelle, arkæologiske, æstetiske eller geologiske landskabstræk						Sagsbehandler (obs VejleMuseerne – under jorden, og Glud Museum – over jorden)
Miljøpåvirkningernes omfang (geografisk område og omfanget af personer, der berøres)						Sagsbehandler
Miljøpåvirkningens grænseoverskridende karakter						Sagsbehandler
Miljøpåvirkningsgrad og -kompleksitet						Sagsbehandler
Miljøpåvirkningens sandsynlighed						Sagsbehandler
Miljøpåvirkningens: Varighed: Hyppighed: Reversibilitet:						Sagsbehandler
Myndighedens konklusion						
	Ikke relevant	Ja	Nej	Bør undersøges		
Giver resultatet af screeningen anledning til at antage, at det anmeldte projekt vil kunne påvirke miljøet væsentligt, således at det er omfattet af krav om miljøvurdering (VVM-pligtigt):						Sagsbehandler

Dato: Sagsbehandler: