
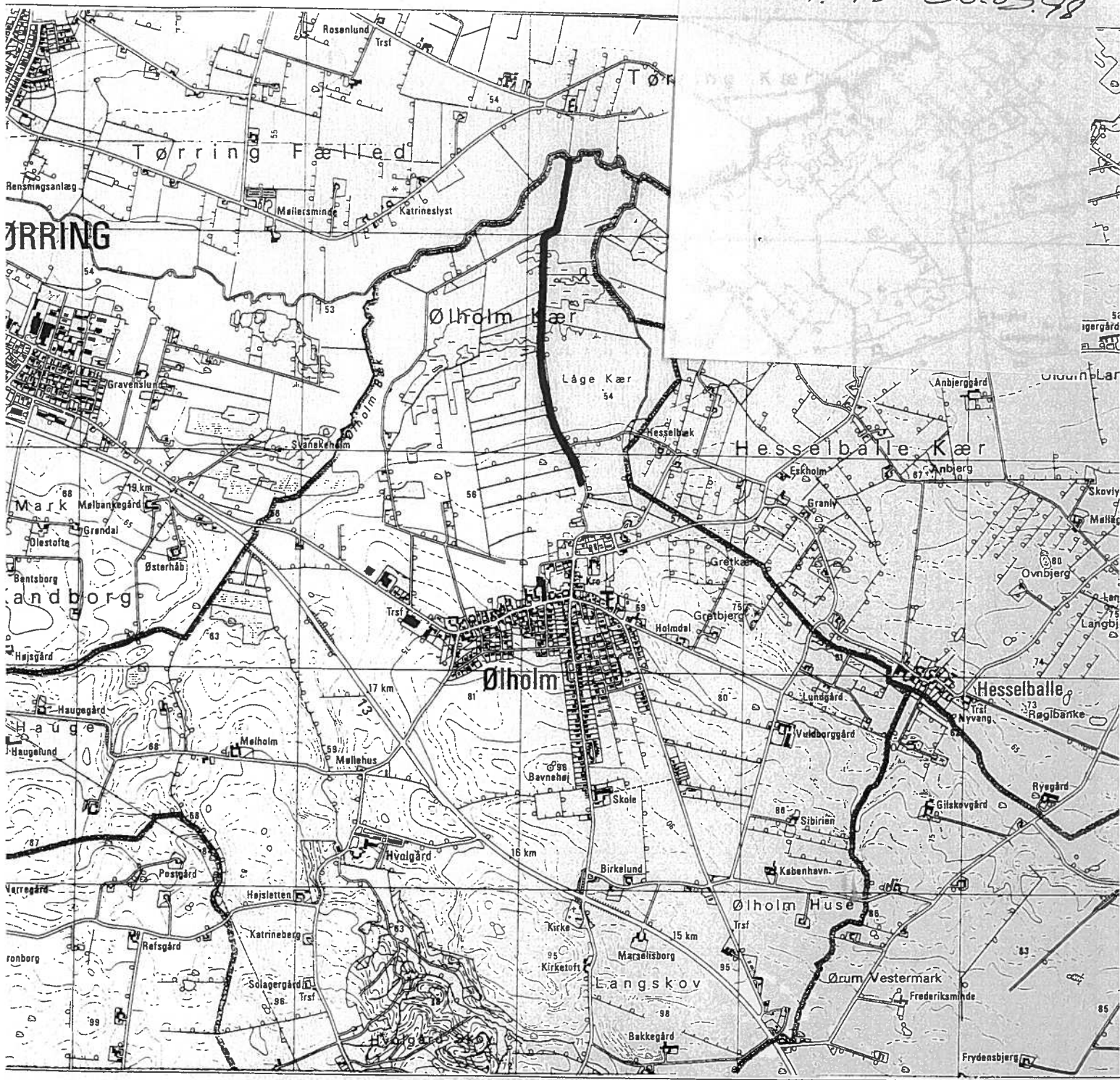


08.04.98-06.05.98



TØRRING-ULDUM KOMMUNE

REGULATIV

NR. 31, VANDLØB I ØLHOLM KÆR

Forord

Dette regulativ danner grundlaget for administrationen af kommunevandløbet Vandløb i Ølholm Kær.

Det indeholder bestemmelser om vandløbets fysiske udseende, vedligeholdelse, samt kommunens og lodsejernes forpligtelser og rettigheder ved vandløbet. Det er derfor af stor betydning for for såvel de afvandingsmæssige forhold som miljøet i og ved åen.

Regulativet er opbygget således, at den første del indeholder

- en beskrivelse af vandløbet, samt*
- bestemmelser om administrationen af vandløbet.*

Den anden del af regulativet er bilag indeholdende

- en redegørelse af grundlaget for og konsekvenserne af regulativforslaget,*
- vedligeholdelsesinstrukser m.v., samt*
- kortgrundlag og længdeprofil.*

Der kan siden regulativets vedtagelse være fremkommet mindre ændringer, eller tilføjelser til regulativet. Forepørgsler herom, samt øvrige spørgsmål vedrørende regulativet, kan rettes til:

*Tørring-Uldum kommune
Teknisk Forvaltning
Tjørnevej 6-10
7171 Uldum*

Tlf.: 79 91 82 55

INDHOLDSFORTEGNELSE.

FORORD

INDHOLDSFORTEGNELSE

1. GRUNDLAGET FOR REGULATIVET.	3
2. BETEGNELSE AF VANDLØBET.	4
3. VANDLØBETS SKIKKELSE OG DIMENSIONER.	5
3.1 Afmærkning og stationering	5
3.2 Dimensioner/vandføringsevne.	5
4. BYGVÆRKER.	6
4.1 Broer og overkørsler.	6
4.2 Øvrige bygværker m.v.	6
5. ADMINISTRATIVE BESTEMMELSER.	7
6. BREDEJERFORHOLD.	8
7. VEDLIGEHOLDELSE.	10
7.1 Generelle forhold.	10
7.2 Vedligeholdelsespraksis.	10
8. TILSYN.	13
9. REVISION.	14
10. REGULATIVETS IKRAFTTRÆDEN.	15

BILAG 1: REDEGØRELSE FOR GRUNDLAGET FOR REGULATIVET

BILAG 2: VEDLIGEHOLDELSESINSTRUKS M.V.

BILAG 3: PLANKORT OG LÆNGDEPROFIL

1. Grundlaget for regulativet.

Vandløb i Ølholm Kær er optaget som kommunevandløb i Tørring-Uldum Kommune, Vejle Amt.

Regulativet er udarbejdet på grundlag af lov nr. 302 af 9. juni 1982 om vandløb med de ændringer der følger af lovbekendtgørelse nr. 404 af 19. maj 1992, som senest ændret ved lov nr. 402 af 14. juni 1995. Samt i henhold til bekendtgørelser og cirkulærer hertil.

Vandløb i Ølholm Kær er ikke særskilt målsat i Vejle Amts Regionplan, 1993. Regulativet er udarbejdet i overensstemmelse med denne målsætning.

Regulativet bygger på de eksisterende forhold, som konstateret ved opmåling i august måned 1997.

Nærværende regulativ erstatter følgende tidligere regulativer og kendelser:

Regulativ for Vandløb i Ølholm Kær stadfæstet af Vejle Amtsråd d. 25.03.1970.

2. Betegnelse af vandløbet.

Vandløb i Ølholm Kær indgår i Gudenåens vandsystem.

Vandløbet begynder ved Ø100 cm rørudløbet i skellet mellem matr.nr. 13a og 14a Ølholm by, hvorfra det løber i nordlig retning til udløbet i amtsvandløbet Gudenå.

Vandløbets samlede længde er 1.556 m..

Vandløbet forløber udelukkende inden for Tørring-Uldum Kommune. Iøvrigt henvises til oversigtskortet, bilag 3.

3. Vandløbets skikkelse og dimensioner.

3.1 Afmærkning og stationering

Vandløb i Ølholm Kær er stationeret fra nedre ende med begyndelsespunktet som station 0. Stationeringen svarer til afstanden fra begyndelsespunktet i m.

Vandløbets stationer, bund og terrænkoter m.v. fremgår af bilagte plankort og længdeprofil.

Koter refererer til Dansk Normal Nul (DNN).

3.2 Dimensioner/vandføringsevne.

Vandføringsevnen i vandløbet sikres ud fra en geometrisk skikkelse. Den geometriske skikkelse er en **teoretisk** skikkelse, som udelukkende anvendes til definition og kontrol af den vandføringsevne, som skal opfyldes ved en given vandspejlskote (ved median max. vandføring), men fastlægger på ingen måde vandløbets aktuelle skikkelse.

Vandløb i Ølholm Kærs dimensioner og skikkelse fremgår af følgende skema :

Station (m)	Bundbredde/ Rørdiameter (cm)	Bundkote m(DNN)	Fald (‰)	Anlæg	Bemærkninger
0	x	51,00	x 0,4		Gudenå
367	50	51,15	x 4,5		
378	x	51,20	x 0,6	x	
695		51,40	x 2,8		
945		52,10	x 2,9		
1.196	30	52,85	x 9,0	¾:1	
1.306		53,45	x 11,0		
1.456		55,55	x 4,5		
1.556	x	56,00	x	x	rørudløb Ø100

De nærmere bestemmelser vedrørende oprensningens og grødeskæringens udførelse er angivet i afsnit 7.

4. Bygværker.

4.1 Broer og overkørsler.

Over Vandløb i Ølholm Kær fører følgende broer og overkørsler:

Beliggenhed Stationering (m)	Beskrivelse	Vandslug/ Rørdiameter (cm)	Ejerforhold
318-324	Overkørsel	Ø50	Privat fællesvej
368-376	Overkørsel	Ø80	Privat fællesvej
412-1.481	19 stk. overkørsler	Ø30	Private

Note: Underløbene under Kærvejen (Privat fællesvej) vedligeholdes af Tørring-Uldum Kommune

4.2 Øvrige bygværker m.v.

Ved Vandløb i Ølholm Kær findes ingen bygværker foruden broer og overkørsler.

5. Administrative bestemmelser.

1. Vandløbet administreres af Tørring-Uldum kommunalbestyrelse som vandløbsmyndighed.
2. Vandløbet med bygværker m.v. skal vedligeholdes således, at den for vandløbet fastsatte vandføringsevne (jfr. kap. 3.2) ikke ændres, jfr. vandløbslovens kap. 7.
3. Vandløbets vedligeholdelse - men ikke fornyelse (hel eller delvis) af rørlagte strækninger - påhviler kommunalbestyrelsen, jfr. dog pkt. 4.
4. I tilfælde af hel eller delvis omlægning af rørledninger behandles sagen af vandløbsmyndigheden som en regulerings sag, jfr. vandløbslovens § 32.
5. Bygværker - såsom styrt, stryg og skråningssikringer - der er udført af hensyn til vandløbet - vedligeholdes som dele af vandløbet.

Vedligeholdelsen af øvrige bygværker - broer, stemmeværker, overkørsler, vandingsanlæg m.v. - påhviler de respektive ejere eller brugere. Ejere eller brugerne har pligt til at optage den slam, grøde m.v., der samler sig ved bygværkerne, jfr. vandløbslovens § 27, stk. 4.

Bygværker som ikke vedligeholdes forsvarligt og som derfor kan være til gene for vandløbets vandafledning, kan istandsættes eller fjernes ved vandløbsmyndighedens foranstaltning og på brugerens h.h.v. ejerens bekostning.

6. Eksisterende beplantning indenfor en afstand af 2 m fra vandløbets øverste kant, især langs syd og vestsiden, skal søges bevaret af hensyn til dens grødebegrænsende virkning.

På samme areal kan vandløbsmyndigheden i samråd med lodsejerne beslutte at foretage nyplantninger jfr. vandløbslovens § 34.

7. Det er ikke tilladt at sejle på vandløbet.

6. Bredejerforhold.

1. På 2 m brede banketter langs vandløbets øverste kant må der ikke dyrkes, foretages jordbehandling eller terrænændring (jfr. vandløbslovens § 69). På banketterne må der ligeledes ikke foretages andet, der kan hindre eller vanskeliggøre vedligeholdelsesarbejdet og tilsynets færdsel, eller kan forårsage sammenstyrtning af brinkerne.
2. De til vandløbet grænsende ejendommers ejere og brugere er i øvrigt pligtige til at tåle de fornødne vedligeholdelsesarbejders udførelse, jfr. vandløbslovens § 28.
3. Bygninger, bygværker, faste hegn, beplantninger, udgravninger og lignende anlæg af blivende art må ikke uden vandløbsmyndighedens tilladelse fremtidigt anbringes vandløbsprofilets øverste kant nærmere end 5 m. Undtaget herfor er den i kapitel 5.6 anførte beplantning.
4. De til vandløbet grænsende arealer må ikke uden vandløbsmyndighedens tilladelse benyttes til løsdrift medmindre der sættes forsvarligt hegn langs med og mindst 1 m fra vandløbsprofilets øverste kant. Sådanne hegn er bredejerne pligtige til at fjerne inden 2 uger efter tilsynets meddelelse om, at det er nødvendigt af hensyn til maskinel udførelse af vedligeholdelsesarbejdet.
5. I henhold til vandløbslovens § 6 må ingen bortlede vandet fra vandløbet, eller foranledige at vandstanden i vandløbet forandres eller vandløbets frie løb hindres.
I det hele taget må ingen uden tilladelse fra vandløbsmyndigheden, jfr. vandløbslovens § 16, foretage foranstaltninger ved vandløbet med anlæg, hvorved tilstanden ved disse kommer i strid med bestemmelserne i dette regulativ eller anden gældende lovgivning.
6. Vandløbet må ikke tilføres faste stoffer, haveaffald, spildevand eller andre væsker, der foranlediger aflejringer i vandløbene eller forurener dets vand, jfr. miljøbeskyttelsesloven.
7. De tilgrænsende lodsejere kan uden tilladelse oppumpe vand fra vandløbet til kreaturvanding med mulepumpe eller evt. vindpumpe. Anlæggets vandindtag skal afmærkes af hensyn til vedligeholdelsesarbejdet.

Vandløbsmyndigheden kan meddele tilladelse til indretning af egentlige vandingssteder. Anden vandindtagning må ikke finde sted uden tilladelse, jfr. vandforsyningslovens bestemmelser.
8. Den på vandløbets arealer værende afmærkning med kantpæle og skalapæle må ikke beskadiges eller fjernes. Sker dette, er den for beskadigelsen eller fjernelsen ansvarlige pligtig til at bekoste retableringen.

9. Beskadiges vandløbet, diger, bygværker eller andre anlæg ved vandløbet, eller foretages foranstaltninger i strid med vandløbsloven, kan vandløbsmyndigheden meddele påbud om genopretning af den tidligere tilstand. Skade forvoldt af trediemand kan dog ikke kræves genoprettet af lodsejeren.

Er et påbud ikke efterkommet inden udløbet af den fastsatte frist, kan vandløbsmyndigheden foretage det fornødne på den forpligtedes regning, jfr. vandløbslovens § 54.

10. Er der fare for, at betydelig skade kan ske på grund af mangelfuld tilstand, usædvanlige nedbørsforhold eller andre udefra kommende usædvanlige begivenheder, kan vandløbsmyndigheden foretage det fornødne uden påbud og på den forpligtedes regning, jfr. vandløbslovens § 55.
11. Udløb fra drænledninger skal udføres og vedligeholdes således, at de ikke gør skade på vandløbets skråninger. Udførelse af andre rørledninger må kun ske efter forud indhentet tilladelse fra vandløbsmyndigheden.
12. Ved etablering af nye drænsystemer skal drænudløbet ligge mindst 20 cm over regulativmæssig bundkote på den givne station.
Kommunalbestyrelsen er dog indstillet på -efter konkret ansøgning- at meddele tilladelse til at ovennævnte bestemmelse fraviges, hvor afvandingsforholdene måtte nødvendiggøre udnyttelse af afvandingsdybden til regulativmæssig bund. Placeres dræn i denne dybde er kommunalbestyrelsen imidlertid ikke forpligtet til at friholde disse jf. vedligeholdelsesbestemmelserne.
13. Overtrædelse af bestemmelserne i regulativet kan straffes med bøde, jfr. § 85 i vandløbsloven.

7. Vedligeholdelse.

7.1 Generelle forhold.

1. Vandløbet, herunder den efter § 34 angivne beplantning (træer og buske), vedligeholdes ved Tørring-Uldum Kommunes foranstaltning.
2. Vedligeholdelsen skal udføres på en sådan måde, at vandløbets fysiske tilstand bringes og herefter holdes i overensstemmelse med de krav, som målsætningen stiller.
3. Ved tilrettelæggelse af vedligeholdelsesarbejdet skal ulemper, som ejere og brugere skal tåle, jfr. vandløbslovens § 28, søges fordelt ligeligt på begge sider af vandløbet.
4. Den fyld m.v. der fremkommer ved vandløbets vedligeholdelse, er brugerne af de tilstødende arealer pligtig til at fjerne eller sprede i et ikke over 10 cm tykt lag inden hvert års 1. maj.
5. Det påhviler den enkelte ejer eller bruger selv at undersøge, om der er oplagt fyld, som skal fjernes eller spredes.

Undlader en ejer eller bruger at fjerne fylden, kan vandløbsmyndigheden efter 2 ugers skriftlig varsel til ejeren eller brugeren lade arbejdet udføre på den pågældendes bekostning.

6. Lodsejere, eller andre med interesse i vandløbet, som finder vandløbets vedligeholdelsestilstand eller andre forhold vedrørende vandløbet utilfredsstillende kan rette henvendelse herom til teknisk forvaltning.

7.2 Vedligeholdelsespraksis.

Vedligeholdelsen i den grødefri periode (01.10 - 30.04.) styres af vandføringssevnen, som er fastlagt ud fra den geometriske skikkelse i kap. 3.

I grødeperioden (01.05 -30.09) sikres vandføringsevnen ved gennemførelse af grødeskæring.

Grødeskæring:

I perioden 01.05. - 30.09. etableres der en strømrønde med strømrøndebredde som angivet i efterfølgende skema og vedligeholdelsesinstruks.

Strømrønden etableres ved gennemførelse af grødeskæring.

Grødeskæring foretages med le, håndbåren motorredskab eller ved hjælp af mejekurv.

Grødeskæringen foretages på en sådan måde, at den naturlige strømrende i vandløbet udvides til de for vandløbsstrækningen angivne strømrendebredder og friholdes gennem grødeperioden. Strømrenden må gerne brydes af enkeltstående grødeøer i renden, blot rendens samlede bredde svarer til den angivne. På strækninger, hvor der ikke er en tydelig strømrende skal grøden slås i et snoet forløb efterladende bræmmer af varierende bredde langs begge brinker.

Grøden skæres så tæt ved bunden som muligt og uden at rode op i denne.

Såfremt drænudløb er markeret fjernes grøden ud for disse.

Grødeskæring foretages efter behov mindst 1 gang årligt. Behovet vurderes af Teknisk Forvaltning.

Afskåret grøde skal opsamles på hensigtsmæssigt placerede stationer og senest 48 timer efter skæringen være fjernet fra vandløbet og fra de vandløbsnære arealer.

Alternativt kan grøden fordeles ligeligt på bredderne. Brugere af de tilstødende arealer er herefter pligtige til at fjerne eller sprede grøden.

Strømrendebredde:

Strømrenden i vandløbet skal i grødeperioden have følgende bredde:

Vandløbsstrækning (station m)	Strømrendebredde (m)
0-378	0,50
378-1.556	0,30

Kantslåning/beskæring af bredvegetation:

Slåning af vegetation på vandløbskråning og banketter foretages generelt ikke. Hvis slåning er påkrævet for at sikre den nødvendige vandføringsevne i den grødefri periode, bør slåningen foretages i efteråret.

Kantafretning:

Kantafretning/skråningsafretning foretages ikke.

Opgravning:

Opgravning af bundsediment vil normalt først finde sted, såfremt det ved opmåling er konstateret en forringet vandføringsevne svarende til en hævning af vandløbsbunden på mindst 10 cm, jfr. de i kap. 3 angivne koter og dimensioner.

Opgravning omfatter alene fjernelse af aflejringer af sand og slam m.v. Opgravning foretages som hovedregel kun i strømrønden, og der må maksimalt opgraves til 10 cm under den angivne regulativmæssige bundkote.

Grus og sten lades uberørt og skal lægges tilbage i vandløbet, hvor de i forbindelse med arbejdet alligevel kommer op fra vandløbsbunden.

Opgravning bør så vidt muligt foretages i perioden juli-august, evt. september.

8. Tilsyn.

1. Det overordnede tilsyn med vandløbet udøves af Tørring - Uldum kommunalbestyrelse.

For tilsynet står teknisk forvaltning.

2. Tilsyn foretages så ofte som det findes påkrævet.
3. På begæring foretages der offentligt syn over vandløbet.
4. Andre der har interesse i vandløbet, kan deltage i tilsynet, og kan træffe nærmere aftale med teknisk forvaltning herom inden den 15. september.

9. Revision.

1. Dette regulativ skal optages til revision senest den 1. januar 2008.
2. Regulativet skal endvidere revideres, såfremt der sker væsentlige ændringer i plangrundlaget for vandløbet, jfr. § 10 i Bekendtgørelse nr. 49 af 15. februar 1985 om klassifikation og registrering af vandløb og om regulativer for offentlige vandløb.


10. Regulativets ikrafttræden.

Regulativet har efter offentlig bekendtgørelse været fremlagt til offentlig gennemsyn i i perioden 19. november 1997 til 14. januar 1998 med opfordring til enhver med væsentlig interesse i vandløbet om at fremsende eventuelle indsigelser og ændringsforslag inden den 14. januar 1998.

Regulativet træder i kraft ved udløbet af en 4 ugers klagefrist fra dato for offentliggørelsen om kommunalbestyrelsens/teknisk udvalgs endelige vedtagelse af dette.

Således vedtaget på kommunalbestyrelsens vegne af teknisk udvalg.

Den 5/6 1998



Udvalgsformand/
Tørring-Uldum Kommune

**REDEGØRELSE FOR GRUNDLAGET FOR OG KONSEKVENSERNE AF
REGULATIVET FOR VANDLØB I ØLHOLM KÆR.**

Med ændringen af vandløbsloven i 1982 blev der i forhold til tidligere lovgivning væsentligt ændrede bestemmelser om blandt andet vandløbsvedligeholdelsen, idet denne i større grad end hidtil skal ske under hensyn til de miljømæssige interesser.

Det skal således tilstræbes at sikre, at vandløb kan benyttes til afledning af vand, navnlig overfladevand, spildevand og drænvand under hensyntagen til de miljømæssige krav til vandløbskvaliteten, som fastsættes i anden lovgivning.

Grundlaget for denne afvejning og hermed for regulativets dimensions- og vedligeholdelsesbestemmelser er blandt andet indeholdt i Vejle Amts regionplan 1993.

PLANGRUNDLAG.

Vandløbskvalitet.

Vandløb i Ølholm Kær er ikke særskilt målsat i regionplanen.

For at målsætningen kan være opfyldt, må der højst ske en mindre påvirkning af det naturlige plante- og dyreliv. I praksis betyder det, at der i vandløbet skal kunne leve en række forskellige arter af smådyr og en vis tæthed af fiskearter, samt at fiskene skal kunne formere sig.

Generelt er det forudsat, at der skabes faunapassage ved opstemninger, vejunderføringer, rørlægninger m.m. Endvidere at længere, rørlagte strækninger i vandløb genåbnes. Forureningsgraden må højst være II, dog kan forureningsgrad II-III accepteres i B3 målsatte vandløb, der løber gennem helt flade områder.

Vejle Amt har i 1994 undersøgt miljøtilstanden i Tørring-Uldum Kommunes vandløb (Vandløbene i Tørring-Uldum Kommune 1994, Vejle Amt). Det fremgår heraf, at vandløb i Ølholm Kær er en reguleret, dyb grøft med god strøm over en fortrinsvis sandet og slammet bund. Stedvis er der grus og sand, som sandsynligvis stammer fra grusvejen langs med grøften. Vandløbet er stærkt spildevandspåvirket og forureningsgraden er III-IV. Der ligger enkelte bind langs vandløbet. Problemet skyldes overløb fra pumpestation og bassin, samt fejltilslutning fra Ølholm.

Okker.

Vandløb i Ølholm Kær gennemløber områder, der er klassificeret som okkerpotentielle. Eventuel nydræning eller udgrøftning såvel som ændring, vedligeholdelse

eller reparation af afvandingsanlæggene med henblik på at sænke grundvandsstanden, må ikke udføres uden godkendelse hertil fra amtsrådet. Kort over områder klassificeret som okkerpotentielle foreligger hos Vejle Amt.

Vandindvinding.

Vandløb i Ølholm Kær gennemløber på hele forløbet et område der er udpeget som område med drikkevandsinteresser.

Tilladelse til indvinding af overfladevand til markvanding kan gives af Vejle Amt:

- hvor indvinding fra de store vandløbs nedre strækninger vil kunne ske uden miljømæssige gener, eller
- hvor indvinding af overfladevand ikke kan erstattes af grundvandsindvinding, og hvor indvindingen samtidig kan ske uden overskridelse af målsætningen for de åbne vandes kvalitet.

Naturbeskyttelse.

Vandløb i Ølholm Kær er registreret efter Naturbeskyttelseslovens §3 på hele forløbet. Det indebærer at der på dette forløb ikke uden Vejle Amts tilladelse må foretages ændringer i vandløbets tilstand udover sædvanlige vedligeholdelsesarbejder.

Bækken gennemløber på hele forløbet et område der er udpeget som egentlig naturområde. De egentlige naturområder skal fastholdes som sådanne, og den ønskede naturtilstand skal fastholdes ved pleje m.v. Naturbeskyttelsesinteresserne skal tilgodeses også udenfor de egentlige naturområder. Vandløbet løber desuden igennem et EU-fuglebeskyttelsesområde (Uldum Kær).

Skovrejsning.

Vandløb i Ølholm Kær gennemløber et område der er udpeget som område hvor skovtilplantning er uønsket.

Fiskeudsætning.

Vandløb i Ølholm Kær er ikke medtaget i udsætningsplanen. (IFF-rapport nr. 18, 1993: udsætningsplan for Gudenå, 1993 - Distrikt 15 - Vandssystem 6, Delområde 1. Gudenåens vandssystem fra udspring til Mossø incl. tilløb fra Skanderborgsøerne og Mossø).

AFVANDINGSMÆSSIGE FORHOLD.

Vandløbets regulativmæssige dimensioner er fastlagt ud fra vandløbets hidtidige regulativmæssige dimensioner. Der sker derfor ingen ændring af de afvandingsmæssige forhold.

Vandløbets faktiske skikkelse er desuden fastlagt ved opmåling i august 1997. Længdeprofil af opmålt bundlinie og regulativmæssig bundlinie fremgår af bilag 3. I forhold til de regulativmæssige dimensioner har vandløbet generelt for stor bundbredde og dybde.

VEDLIGEHOLDELSE

Grødeskæring:

Grødeskæring foretages med le, håndbåren motorredskab eller ved hjælp af mejekurv.

Grødeskæring foretages på en sådan måde, at den naturlige strømmende i vandløbet udvides til de i skemaet angivne bredder. Strømrønden må gerne brydes af enkeltstående grødeøer, blot rendens samlede bredde svarer til den angivne.

På strækninger, hvor der ikke er en tydelig strømmende, skal grøden slåes i et snoet forløb efterladende bræmmer af varierende bredde langs begge brinker.

Grøden skæres så tæt ved bunden som muligt uden at rode op i denne.

Såfremt drænrørene er markeret fjernes grøden ud for disse.

Afskåret grøde skal opsamles.

Grødeskæringen foretages efter behov mindst 1 gang årligt.

Grødeskæring foretages normalt inden den 1. oktober.

Kantslåning/beskæring af bredvegetation:

Kantslåning og beskæring af bredvegetation foretages generelt ikke.

Hvis slåning er påkrævet for at sikre den nødvendige vandføringsevne i den grødefri periode, bør slåningen foretages om efteråret.

Opgravning:

Opgravning af bundsediment vil normalt først finde sted, såfremt der ved opmåling er konstateret en forringet vandføringsevne svarende til en hævning af vandløbsbunden på mindst 10 cm, jfr. de i afsnit 3 angivne koter og dimensioner.

Ved opgravning må der ikke fjernes bundmateriale dybere beliggende end den regulativmæssige bundkote. Opgravning omfatter alene fjernelsen af aflejringer. Grus og sten bør lades uberørte og skal lægges tilbage i vandløbet, hvor de i forbindelse med arbejdet alligevel kommer op fra vandløbsbunden.

Opgravning må foretages i perioden 1. aug. - 1. okt.

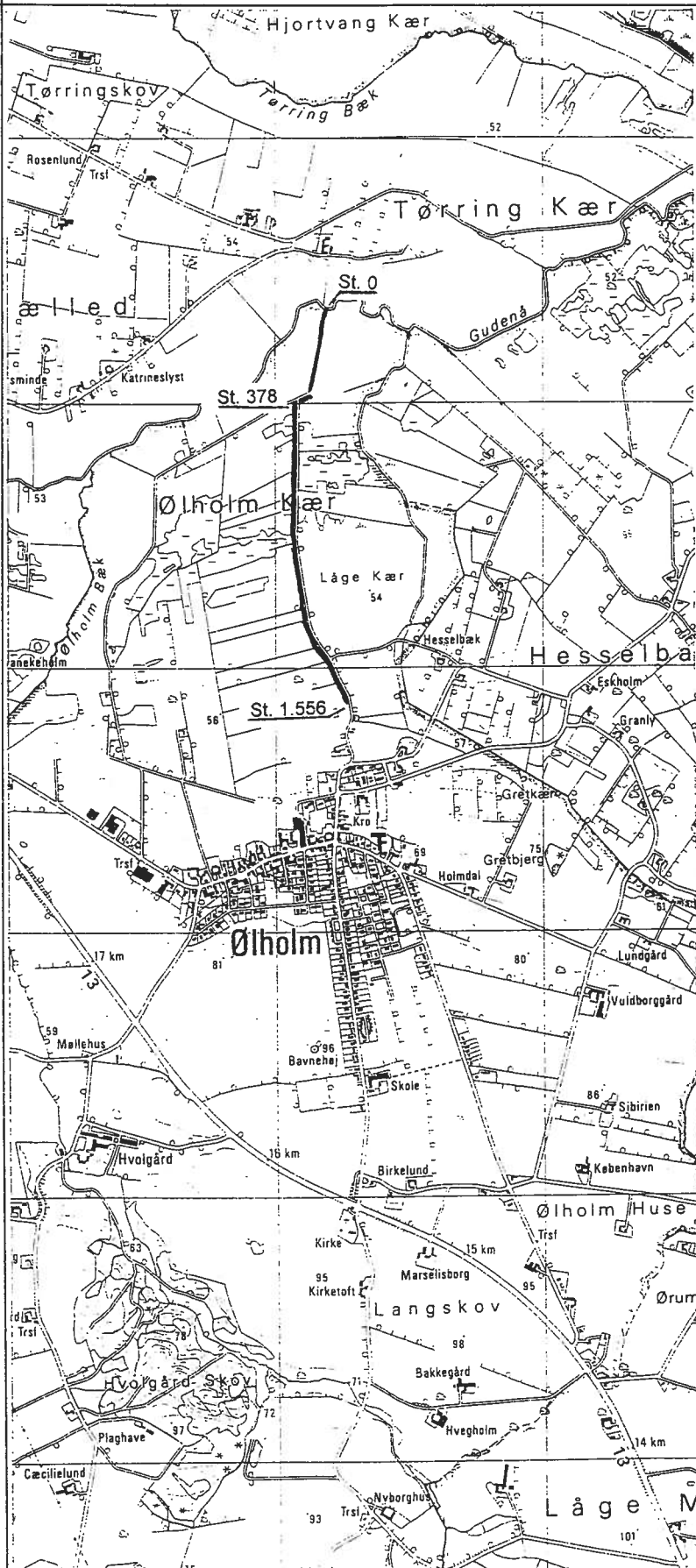
Målsætning:

St. 0-1.556: Ikke målsat


Strømrønden skal i grødeperioden have følgende bredde:

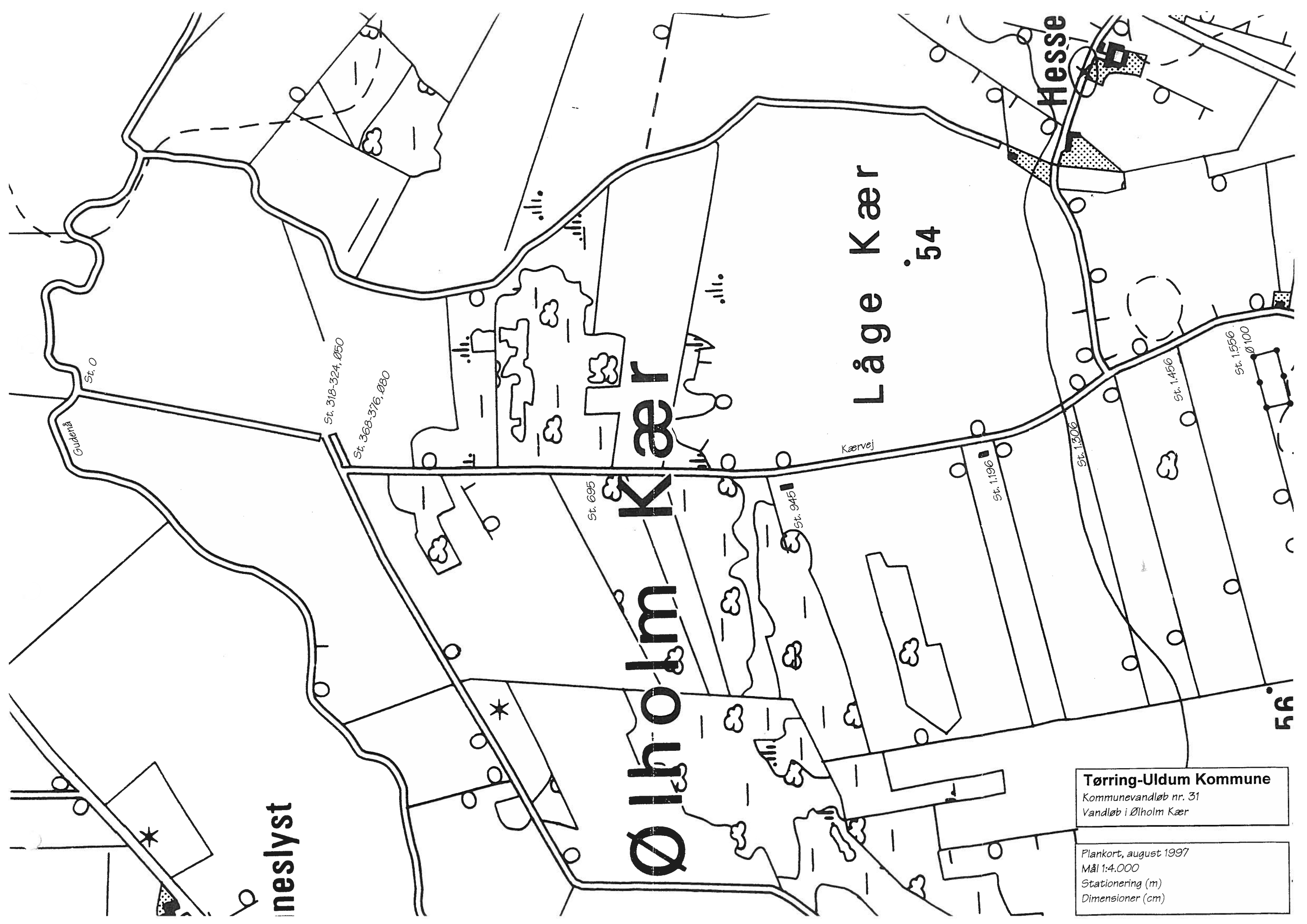
Station (m)	Bredde (m)
0-378	0,50
378-1.556	0,30

STRÆKNING



Mål: 1:25.000





neslyst

Ølholm Kær

Låge Kær 54

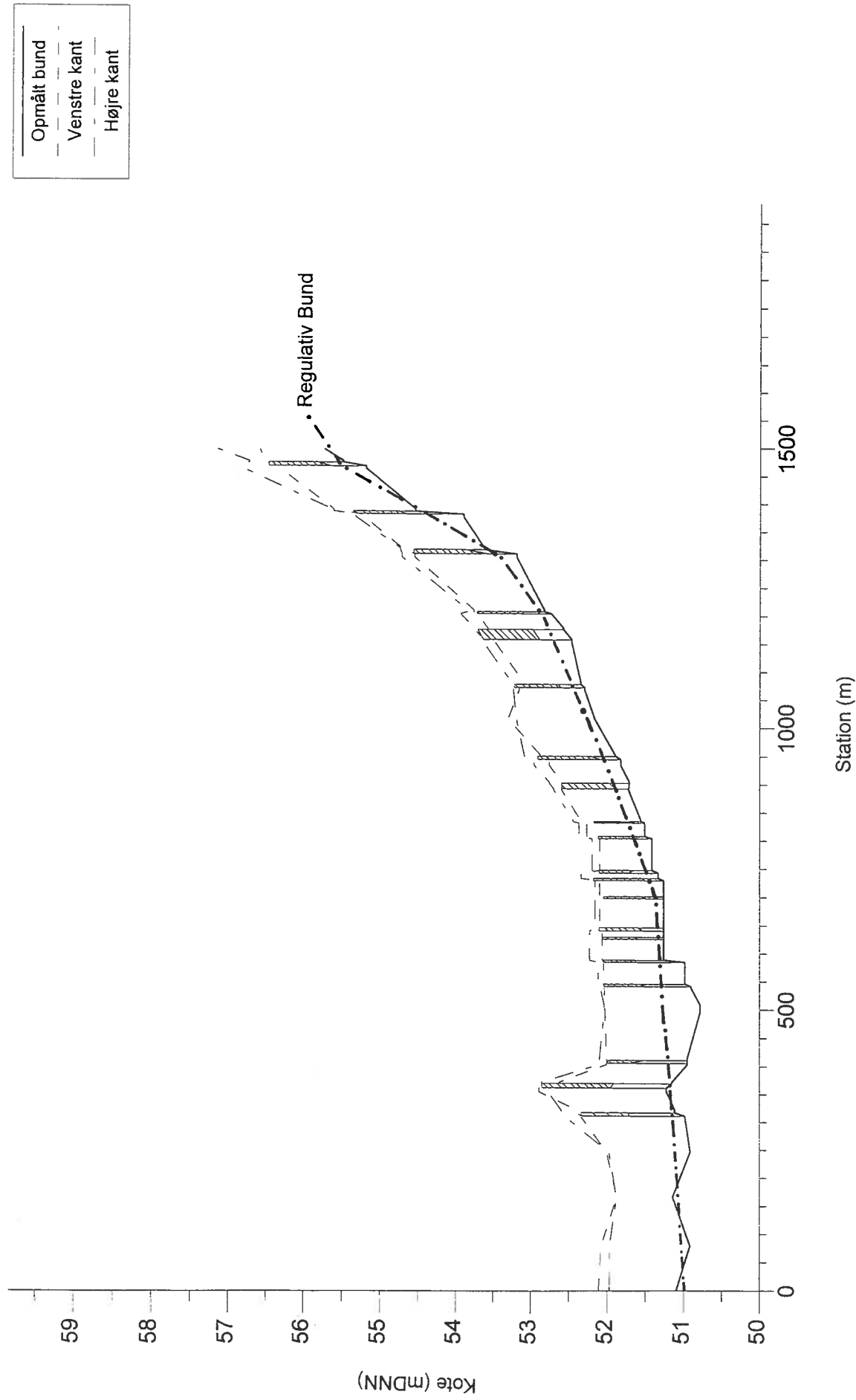
Hesse

Tørring-Uldum Kommune
Kommunevandløb nr. 31
Vandløb i Ølholm Kær

Plankort, august 1997
Mål 1:4.000
Stationering (m)
Dimensioner (cm)

56'

Nr.31 Vandløb i Ølholm Kær



1 cm Horiz. = 100 m
1 cm Vert. = .75 m